

RHEINHESSEN
MOMENTE
SO SCHÖN IST RHEINHESSEN

WDV
WIFO DIGITAL Verlag



Rheinessen Momente

- 1 | Ortsansicht vom Schlossberg auf den alten Ortskern von **Harxheim**.
- 2-5 | Harxheimer Impressionen.
- 6,7 | Kapellchen, Schlossbergturm.



- 1 | View from the Schlossberg of the old village centre of **Harxheim**.
- 2-5 | Impressions of Harxheim.
- 6,7 | Chapel, Castle Hill Tower.





Rheinessen Momente

- 1 | Luftansicht vom Main-Zufluss in den Rhein bei Mainz-Kostheim.
- 2 | Wochenmarkt auf dem Domplatz mit Markthäusern und „Heunensäule“.
- 3 | Kirschblüten vor dem Martinsdom.
- 4 | Detail vom Marktbrunnen.



- 1 | Aerial view of the Main tributary flowing into the Rhine near Mainz-Kostheim.
- 2 | Weekly market on the Cathedral Square with market houses and the “Heunensäule” pillar.
- 3 | Cherry blossoms in front of St. Martin’s Cathedral.
- 4 | Detail of the market fountain.



Rheinhessen Momente

So schön ist Rheinhessen. Deutschlands größte Weinbauregion wird auch „Land der tausend Hügel“ genannt. Eine fruchtbare Landschaft, die sowohl für den Weinbau als auch für den Obst- und Getreideanbau bestens geeignet ist. Viele Windkraftanlagen fallen schon von Ferne ins Auge und sind Zeichen der ökologischen Stromerzeugung. Die Landschaft zeichnet sich durch Vielfalt aus. Weinberge wechseln sich mit weiten Flächen mit Ackerbau und bewaldeten Gebieten ab.


Rheinhessen entstand in Folge des Wiener Kongresses 1816. Der Name leitet sich von der früheren Zugehörigkeit der Region zum Großherzogtum Hessen ab, das der spätere Volksstaat Hessen wurde. 1945 fielen die linksrheinischen Anteile Rheinhessens an die französische Besatzungszone und wurden später als Regierungsbezirk Rheinhessen ein Teil von Rheinland-Pfalz. So blieb der Name dieser Region mit seinen ca. 600.000 Bewohnern bis heute erhalten. Das 200-jährige Jubiläum wurde 2016 unter dem Motto „Rheinhessen. Ganz schön anders.“ gebührend gefeiert.

Die rheinland-pfälzische Landeshauptstadt Mainz ist für Tradition und Lebensfreude bekannt. Der mächtige Martinsdom, zahlreiche römische Ausgrabungen und viele andere Sehenswürdigkeiten zeugen von der Bedeutung in früheren Zeiten und machen diese Stadt für Touristen sehr attraktiv. Mainz ist seit 2008 Mitglied im Great Wine Capitals Global Network und Initiator der „Mainzer Weintage“, einer Präsentation rheinhessischer Weine, die in jedem Frühjahr stattfindet. Entlang des Rheinufer bieten Winzer den Besuchern die Möglichkeit zur Weinprobe, ebenso werden rheinhessische Spezialitäten angeboten und Live-Musik sorgt für die gemütliche Atmosphäre.


Ein Fünftel der Fläche von Rheinhessen ist mit Rebstöcken bepflanzt. Die Tradition des Weinbaus reicht bis zur Römerzeit 20 v. Chr. zurück. Rheinhessische Weingüter zählen heute zu den höchstdekorierten und erhalten von bekannten Weinkritikern

gute Bewertungen. Oft sind es die Sorten Riesling oder Silvaner, aber auch Rotweine werden prämiert. Neue Formen der Ertragssteuerung und Kellertechnik dienen zur Nutzung der geologischen Vielfalt der Region und bieten Möglichkeiten zur Qualitätssteigerung. In vielen Weinbergen findet man die für Rheinhessen typischen weißen Weinberghäuschen, Trulli genannt, die früher zum Schutz vor schlechtem Wetter dienten.

Dieses Buch bietet einen Streifzug durch die Region, von Mainz bis Worms und zurück. Es zeigt Sehenswürdigkeiten, bemerkenswerte Orte und Ausblicke. Es soll Ihnen den Anstoß zum Besuch dieser vielfältigen und interessanten Region in Rheinland-Pfalz geben und kann nur einige „schöne Ecken“ zeigen. Für Interessierte gibt es in der Region zahlreiche Angebote auch für individuelle Vorlieben und Interessen wie Wandern, Rad fahren, schöne Gärten, kulinarische Events, Weinfeste und vieles mehr unter www.rheinhessen.de

 **Rheinhessen is so beautiful.** Germany's largest wine-growing region is also called the “land of a thousand hills”. A fertile landscape ideally suited for winegrowing as well as for the cultivation of fruit and cereals. Many wind turbines catch the eye from a distance and are indicators of ecological power generation. The landscape is characterised by diversity. The vineyards alternate with wide expanses of arable land and wooded areas.

Rheinhessen came into existence as a result of the Congress of Vienna in 1816. The name derives from the region's former affiliation with the Grand Duchy of Hesse, which later became the People's State of Hesse. In 1945, the parts of Rheinhessen on the left bank of the Rhine fell into the French occupation zone and later became part of the Rhineland-Palatinate as the administrative district of Rheinhessen.

 This is how the name of this region with its approx. 600,000 inhabitants has remained until today. The 200th anniversary

was duly celebrated in 2016 under the motto “Rheinhessen. Quite different”.

Mainz, the state capital of the Rhineland-Palatinate, is known for its tradition and joie de vivre. The mighty St. Martin's Cathedral, numerous Roman excavations and many other sights bear witness to its importance in earlier times and make this city very attractive for tourists. Since 2008, Mainz has been a member of the Great Wine Capitals Global Network and is the initiator of the “Mainzer Weintage” (“Mainz Wine Days”), a presentation of Rhine-Hessian wines which takes place every spring. Along the banks of the Rhine, winegrowers offer visitors the opportunity to taste their wines, Rhine-Hessian specialities are also on offer and live music provides a cosy atmosphere.

One fifth of the area of Rheinhessen is planted with vines. The winegrowing tradition dates back to Roman times in 20 BC. The vineyards of Rheinhessen today are among the most highly decorated and receive excellent ratings from well-known wine critics. This is often for the Riesling or Silvaner varieties, but red wines are also awarded prizes. New forms of yield management and cellar techniques serve to exploit the geological diversity of the region and offer opportunities to enhance quality. In many vineyards you will find the white vineyard houses, called trulli, which are typical for Rheinhessen and which in former times served as protection against bad weather.

This book offers a foray through the region, from Mainz to Worms and back again. It shows places of interest, remarkable sites and views. It is intended to give you the impetus to visit this diverse and interesting region in the Rhineland-Palatinate and can only show you a few „beauty spots“. For those interested, there are numerous offers in the region also for individual preferences and interests such as hiking, cycling, beautiful gardens, culinary events, wine festivals and much more to be found at www.rheinhessen.de.



Rheinhessen Momente

So schön ist Rheinhessen.
Rheinhessen is so beautiful.



Die fotografische Sammlung der **Rheinhessen Momente** beginnt in Mainz und bewegt sich um den rheinhessischen Geo-Mittelpunkt (49.8242317, 8.1517848,14) in **Gabsheim**, dieser wurde im Jahr 2007 festgelegt. Texte in D / E begleiten die vielfältigen Eindrücke. Weitere Informationen finden sie über die QR-Links und Quellenhinweise auf Seite 228.



The photographic collection of the **Rheinhessen Moments** begins in Mainz and moves around the geo-centre of Rheinhessen (49.8242317, 8.1517848,14) in Gabsheim, which was determined in 2007. Texts in German & English accompany the diverse impressions. Further information can be found via the QR links and references on page 228.



Inhalt A-Z / Content A-Z

Albig	149
Alsheim	70,71
Alzey	142,143
Alzey-Heimersheim	140,141
Alzey-Weinheim	146,147
Appenheim	178
Armsheim	144
Aspishheim	178
Badenheim	163
Bechtolsheim	58, 59
Bechtheim	84, 85
Bermersheim v.d.H.	148
Bingen	190-201
Biebelnheim	57
Bodenheim	26,27
Bubenheim	177
Dexheim	47
Dittelsheim-Hessloch	81
Dolgesheim	63
Dorn-Dürkheim	80
Eckelsheim	150-153
Eich, Eicher See	72-78
Ensheim	145
Erbes-Büdesheim	161
Flornborn	113
Eppelsheim	119
Flonheim	123-127
Flörsheim-Dalsheim	108-112
Framersheim	79
Frei-Laubersheim	159
Frei Weinheim	220,221
Gabsheim	56,57
Gau-Algesheim	202,203
Gau-Bickelheim	162
Gau-Odernheim	60,61
Gau Weinheim	164
Gumbsheim	151
Gundersheim	120,121
Gundheim	114
Guntersblum	64-66

Hahnheim	40
Hahnheimer-Bruch	42,43
Hangen-Wahlheim	68
Harxheim	30,31
Heidenfahrt	222
Heidesheim	223
Horrweiler	179
Hof Iben	157
Ingelheim	204-221
Jugenheim	172-176
Köngernheim	39
Kriegsheim	116
Kloster Jakobsberg	189
Laurenziberg	189
Mainz	6-25
Mainz-Budenheim	224,225
Mainz-Gonsenheim	226,227
Mauchenheim	133
Mettenheim	69
Mommenheim	47
Monsheim	115
Mölsheim	117
Nackenheim	28,29
Neu-Bamberg	157
Nieder-Olm	32,33
Nierstein	44,45
Ober-Flörsheim	114
Ober-Hilbersheim	180,181
Ockenheim	189
Offenheim	128
Oppenheim	48-53
Osthofen	86,87
Partenheim	171
Pfaffen-Schwabenheim	186,187
Rommersheim	160
Ober-Saulheim	170
Nieder-Saulheim	170
Schornsheim	54,55
Schwabenheim	183
Schwabsburg	46

Rheinhessen Momente

Selzen	38
Siefersheim	154,155
Sörrenloch	41
Sprendlingen	184,185
Sulzheim	165
St. Johann	167
Stadecken-Elsheim	182
Stein-Bockenheim	158
Udenheim	168,169
Uelversheim	62
Uffhofen	122
Vendersheim	164,165
Wachenheim	117
Wendelsheim	158
Westhofen	82-84
Wintersheim	67
Wonsheim	152
Worms	92-103
Worms-Abenheim	106
Worms-Herrnsheim	88-91
Worms-Pfeddersheim	107
Worms-Pfiffligheim	104,105
Wöllstein	153
Wörrstadt	166,167
Zornheim	34-37

Einleitung	2, 3
Karte, Inhalt A-Z	4, 5
Impressum, Quellenhinweise	228



Rheinessen Momente

- 1 | Gemütliches Wandern auf dem „Biblischen Weinpfad“, der ein Stück den rheinhessischen Jakobsweg bei **Saulheim, Partenheim** und **Jugenheim** begleitet. Hierzu wurden an 9 Stellen Schilder aufgestellt. Diese sollen in Form und Aussehen an eine geöffnete Bibel erinnern und so die Wanderer zum Lesen anregen.



- 1 | Leisurely hike on the “Biblical Wine Trail” which follows the Rheinessen Jakobsweg (“Way of St. James”) near **Saulheim, Partenheim** and **Jugenheim**. For this purpose, at 9 places signs were erected. The shape and appearance of these are reminiscent of an open Bible in shape and appearance and thus encourage the hikers to read.



Rheinhessen Momente

- 1 | Der Pertelturm bei Saulheim. Ein Wingertsturm mit Blick in eine traumhaft schöne Hügellandschaft bei **Saulheim, Partenheim und Jugenheim**.
- 2 | Der „Biblischer Weinpfad“.
- 3 | Die ehemalige ev. St. Martinskirche in **Jugenheim**.
- 4 | Gut erhaltene Wandmalereien aus dem 15. Jh. sind im Chorturm der Kirche zu sehen.



- 1 | The Pertel Tower near Saulheim. A Wingert tower with a view of a gorgeous hilly landscape near **Saulheim, Partenheim and Jugenheim**.
- 2 | The "Biblical Wine Trail".
- 3 | The former Protestant Church of St. Martin in **Jugenheim**.
- 4 | Well-preserved wall paintings from the 15th century can be seen in the choir tower of the church.



1



5




6



2



3



4

Rheinhessen Momente

- 1,2 | Ortsansicht **Jugenheim**, Kirche St. Martin.
- 3 | Brunnenplatz an der Kirchgasse.
- 4 | Weinbergsturm über Jugenheim.
- 5 | **Bubenheim**, kath. Kirche St. Remigius im neuromanischen Stil und der „Weedemännchen“-Brunnen.
- 6 | Ortsansicht Bubenheim.



- 1,2 | Village view of **Jugenheim**, St. Martin's Church.
- 3 | Fountain square on Kirchgasse.
- 4 | Vineyard tower above Jugenheim.
- 5 | **Bubenheim**, Catholic Church of St. Remigius in neo-Romanesque style and the "Weedemännchen" fountain.
- 6 | View of Bubenheim.



1



6

Rheinhessen Momente

- 1 | „Wingertschaukel Rheinhessenblick“ oberhalb von **Aspheim**.
- 2-5 | Ortsansicht von **Appenheim**. Ev. Pfarrkirche und Rathaus (17. Jh.) mit Fachwerk-Obergeschoss mit geschnitzten Eckpfosten. Ländliche Impressionen.
- 6-10 | **Horweiler**, ev. Kirche, eine mittelalterliche Wehrkirche mit Glockenturm. Ortsansichten.



- 1 | “Wingert swing Rheinhessen view” above **Aspheim**.
- 2-5 | View of the village of **Appenheim**. Protestant parish church and town hall (17th century) with half-timbered upper storey with carved corner posts. Rural impressions.
- 6-10 | **Horweiler**, Protestant Church, a medieval fortified church with a bell tower. Views of the village.



3



2



7



8



4



5



9



10



1




2



8



3



4



5



6



7



9

Rhein Hessen Momente

- 1,2 | St. Lioba-Statue am Geschichtsbrunnen in der **Schornsheimer** Ortsmitte. Die Heilige war Äbtissin, Missionarin und Lehrerin, im 8. Jh. geboren im Königreich Wessex. Als Verwandte von Bonifatius hatte sie den Ruf zur Missionierungshilfe erhalten. Schornsheim wählte sie zu ihrem Altersruhesitz.
- 3 | Kirche Ev. Gemeinde.
- 4 | Die Weinbaugemeinde ist schön eingebettet in die typische Hügellandschaft.
- 5 | Einladender Dorfplatz.
- 6 | Impressionen vom alten Friedhof.
- 7-9 | Die sehenswerte Kirche St. Wigbert, mit beeindruckenden Wand- und Deckenmalereien, steht auf einer Anhöhe oberhalb des Ortes.



- 1,2 | Statue of St. Lioba near the historical fountain in the centre of **Schornsheim**. The saint was an abbess, missionary and teacher in the 8th century, born in the Kingdom of Wessex. As a relative of Boniface, she had received the call to help with missionary work. She chose Schornsheim as her retirement home.
- 3 | Church of the Protestant community.
- 4 | The wine-growing community is beautifully nestled in the typical hilly landscape.
- 5 | Inviting village square.
- 6 | Impressions of the old cemetery.
- 7-9 | The Church of St. Wigbert, which is well worth a visit, has impressive wall and ceiling paintings, and stands on a hill above the village.



Rhein Hessen Momente

- 1-3 | **Gabsheim**, Kirche St. Alban, eine der schönsten spätgotischen Hallenkirchen in Rhein Hessen. Der ehemals befestigte Kirchenubergel ist über Stufen vom Dorf erreichbar.
- 4 | Gabsheim Ortsansicht.
- 5,6 | Der 2007 festgelegte **geografische Mittelpunkt Rhein Hessens** befindet sich am Ortsrand von Gabsheim, mit schönem Blick über die Gemeinde.
- 7 | Ev. Kirche **Biebelnheim** mit dem Grabstein der Margarete von Biebelnheim.



- 1-3 | **Gabsheim**, Church of St. Alban, one of the most beautiful late Gothic hall churches in Rhein Hessen. The formerly fortified church hill can be reached by steps from the village.
- 4 | View of the village of Gabsheim.
- 5,6 | **The geographical centre of Rhein Hessen**, as established in 2007, is located on the outskirts of Gabsheim, with a wonderful view over the village.
- 7 | The Protestant Church of **Biebelnheim** with the gravestone of Margarete von Biebelnheim.



Rheinessen Momente

- 1-6 | Simultankirche St. Maria und St. Christopherus, in **Bechtolsheim** mit schönen, spätmittelalterlichen Schnitzarbeiten, Chorgestühl von Eberhard Falkener und einer Barockorgel der Gebr. Stumm.
- 7 | Ortsansicht mit Blick zum Petersberg.
- 8 | Romantisches Flussbett der Selz.
- 9 | Gänsebrunnen in der Ortsmitte.
- 10 | Reste der Krypta der einstigen Kirche St. Peter auf dem Petersberg.



- 1-6 | Shared church of St. Mary and St. Christopher, in **Bechtolsheim** with beautiful late-medieval carvings, choir stalls by Eberhard Falkener and a baroque organ built by the Stumm brothers.
- 7 | View of the village with a view of the Petersberg.
- 8 | Romantic riverbed of the river Selz.
- 9 | Goose fountain in the centre of the village.
- 10 | Remains of the crypt of the former church of St. Peter on the Petersberg.



1



5



2



3



4



6

Rheinessen Momente

- 1,2 | Wildtulpen-Blüte im April auf dem Lieberg.
- 3,4 | Wandmalereien aus dem 14./15. Jh. in der Simultankirche St. Rufus.
- 5 | Ortsansicht vom Petersberg nach **Gau-Odernheim** mit St. Rufus.
- 6 | Schönes Fachwerk schmückt Gau-Odernheim; besonders sehenswert das ehem. Stadtschreiberhaus in der Kirchgasse. Im Hintergrund St. Rufus.



- 1,2 | Wild tulips bloom on the Lieberg in April.
- 3,4 | Wall paintings from the 14th/15th century in the shared church of St. Rufus.
- 5 | View of the village from the Petersberg towards **Gau-Odernheim** with St. Rufus.
- 6 | Lovely half-timbering adorns Gau-Odernheim; especially worth seeing is the former town clerk's house in the Kirchgasse. In the background St. Rufus.




Rheinessen Momente

- 1 | **Uelversheim**, Luftansicht.
- 2,3 | Die Ev. Kirche hat einen schönen Innenraum mit einer Rokoko-Orgel; der achteckige Bau ruht auf einem Fundament von 1722 und ist in Rheinessen in seiner Art einmalig.
- 4,5 | Fachwerk-Rathaus und Museum; davor ein Denkmal für den Wingertschütz.
- 6 | Alleestraße nach **Dolgesheim**.
- 7 | Ev. Pfarrkirche St. Bonifatius.
- 8 | Das Rathaus mit Erdgeschosshalle von 1594.
- 9 | Schöne Spazier- und Wanderwege umgeben die Gemeinde.



- 1 | **Uelversheim**, aerial view.
- 2,3 | The Protestant Church has a beautiful interior with a rococo organ; the octagonal building rests on a foundation from 1722 and is unique of its kind in Rheinessen.
- 4,5 | Half-timbered town hall and museum; in front of it a monument of the Wingert protector.
- 6 | Alleestraße leading towards **Dolgesheim**.
- 7 | St. Boniface Protestant Parish Church.
- 8 | The town hall with ground floor hall dating from 1594.
- 9 | Attractive walking and hiking trails surround the village.





Rheinhessen Momente

- 1,4 | Spektakuläre Lasershow zum Jubiläum **200 Jahre Rheinhessen** im Jahr 2016 zwischen Kloster Jakobsberg und der Rochuskapelle auf dem Binger Rochusberg.
- 2 | Feuerwerk über der Stadt Bingen am Rhein.
- 3 | Burg Klopp.



- 1,4 | Spectacular laser show to celebrate **200 years of Rheinhessen** in 2016 between the Jakobsberg Monastery and the Rochus Chapel on the Rochusberg in Bingen.
- 2 | Fireworks over the town of Bingen am Rhein.
- 3 | Klopp Castle.



Rheinessen Momente

- 1-3 | Das Fahrrad-Museum im Schloss Ardeck in **Gau-Algesheim** lohnt einen Besuch.
- 4-7 | Impressionen aus dem Ortsbild.
- 8 | Marktplatz, Rathaus, Kirche, Brunnen.
- 9,10 | Ortsansicht und kath. Pfarrkirche St. Cosmas und Damian.
- 11 | Detail vom Marktplatzbrunnen.
- 12 | Schloss Ardeck.



- 1-3 | The bicycle museum in Ardeck Castle in **Gau-Algesheim** is well worth a visit.
- 4-7 | Impressions from the townscape.
- 8 | Market Square, Town Hall, Church.
- 9,10 | Local view and the Catholic parish church of St. Cosmas and Damian.
- 11 | Detail of the Market Square fountain.
- 12 | Ardeck Castle.



1



5



6



2



4



3



7



8



9

Rheinessen Momente

- 1-4 | 14 Wingertheisjer schmücken die Landschaft zwischen **Gundersheim** und **Westhofen**. (QR)
- 5-7 | Rathaus und Dinotherium Museum in **Eppelsheim**. Der Mittelpunkt des Museums ist der Abguss eines Dinotherium giganteum. Ein Oberschädel dieser ausgestorbenen Tierart war 1835 in einer Sandgrube bei Eppelsheim gefunden worden und befindet sich jetzt in London. Weitere Exponate sind 10 Mio. Jahre alte Fossilien vom Urrhein bei Eppelsheim, Originale und Kopien von Knochenfragmenten verschiedener Tierarten (QR)
- 8,9 | Die ev. Kirche ist ein spätbarocker Saalbau.



- 1-4 | 14 Wingertheisjer adorn the landscape between **Gundersheim** and **Westhofen**. (QR)
- 5-7 | Town Hall and Dinotherium Museum in **Eppelsheim**. The centrepiece of the museum is the cast of a Dinotherium giganteum. A skull of this extinct species was found in 1835 in a sand pit near Eppelsheim and can now be found in London. Other exhibits include 10-million-year-old fossils from the Urrhein near Eppelsheim, originals and copies of bone fragments of various animal species. (QR)
- 8,9 | The Protestant Church is a late Baroque hall building.





Rheinhessen Momente


- 1,3 | Trullo auf dem Adelberg bei **Flonheim**; zu jeder Jahreszeit ein beliebtes Fotomotiv bei Wanderungen in der Region.
- 2 | Mondaufgang am Horizont.



- 1,3 | Trullo on the Adelberg near **Flonheim**; a popular photo opportunity when hiking in the region at any time of the year.
- 2 | Moonrise on the horizon.



1



2



5



7



3



6



4



8



9



10

Rheinessen Momente

- 1 | Rathaus mit Treppenturm, Arkaden und Halle im Erdgeschoss.
- 2-4 | Impressionen von Flonheim.
- 5 | Die Doppeltürme der ev. Kirche von **Flonheim** sind weithin sichtbar. Die neugotische Saalkirche wird als Dom des Wiesbachtals bezeichnet.
- 6 | Herbstliche Ortsansicht mit **Armsheim** im Hintergrund.
- 7-10 | Atelier und Skulpturengarten von Prof. Eberhard Linke, Bildhauer. (QR) Viele wunderbare Arbeiten aus der Künstlerwerkstatt bereichern als Bronzeskulpturen Städte und Gemeinden in Deutschland.



- 1 | Town hall with a stair tower, arcades and a hall on the ground floor.
- 2-4 | Impressions of **Flonheim**.
- 5 | The twin towers of the Protestant Church of Flonheim can be seen from afar. The neo-Gothic hall church is called the cathedral of the Wiesbach valley.
- 6 | Autumn view of the district with **Armsheim** in the background.
- 7-10 | Studio and sculpture garden of Prof. Eberhard Linke, sculptor. (QR) Many wonderful works from the artist's workshop enrich cities and communities in Germany as bronze sculptures.





Rheinhessen Momente

1-7 | **Offenheim** „Objekte zwischen Birnbäumen“; es handelt sich um Handwerkskunst mit Bezug zu Birnen und befindet sich zwischen jungen und sehr alten Birnbäumen. (QR)
Tafel mit Theodor Fontanes Gedicht
„Herr von Ribbeck auf Ribbeck im Havelland“.



1-7 | **Offenheim** “Objects between the pear trees”; this comprises handcraft activity related to pears and is located between young and very old pear trees. (QR)
Tablet with Theodor Fontane’s poem
“Herr von Ribbeck auf Ribbeck in Havelland“.

